

MAPA DO CELÓW PROJEKTOWYCH

Skala 1:500

Góra Puławska

działka nr 425/7

obręb: 061409_2.0023 Góra Puławska

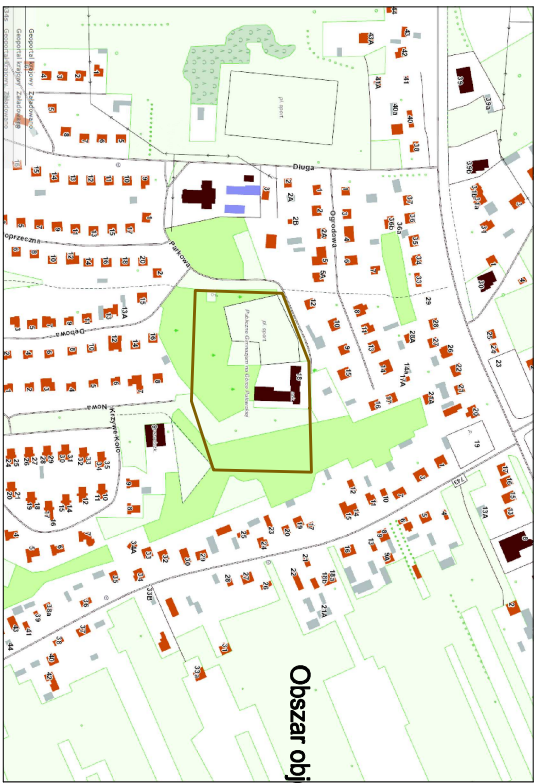
j. ewid.: 061409_2 – Puławy – gmina

Układ współrzędnych: 2000/7
Układ wysokości: Krusztadt'60

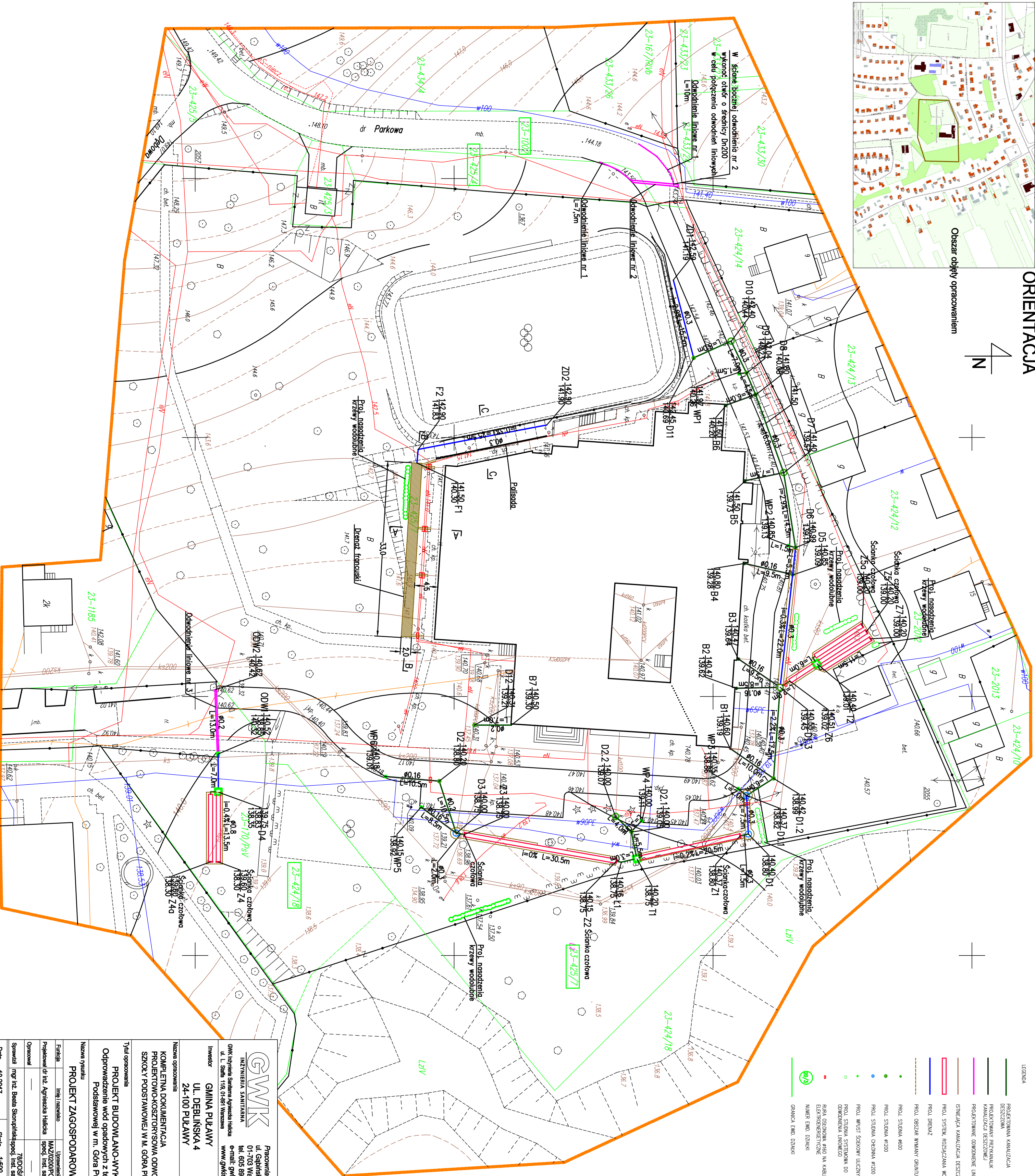
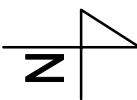
Niniejszą mapę wykonano na podstawieaktualizowanej
w oznaczonym obszarze objętym zomowieniem mapyoszczędnej
w skali 1:500
sekcja: 7.155.29.11.2.3, 11.4.1

Nie wklucza się istnienia w terenie inych
nie wykazanych na niniejszej mapie urządzeń
podziemnych, które nie były zgłoszone do
inwentaryzacji.

UMGWA
W repnie planowanej inwestycji nie sprawdzano
obciążen służebnościami gruntowymi.
[23] — użytki nie ujawnione w EGB
Data opracowania mapy: 19.09.2017.
Rob. nr 123/2017, KERO: GND.00.6640.3.1689.2017
wk. geodeta Łukasz Mucha
upr. nr 20836



ORIENTACJA



LEGENDA

	PROJEKTOWANA KANALIZACJA DESZCZOWA
	PROJEKTOWANY PRZEBIEG KANALIZACJI DESZCZOWEJ
	PROJEKTOWANE ODWODNIENIE LINIOWE
	ISTNIEJĄCA KANALIZACJA DESZCZOWA
	PROJ. SYSTEM KOLEKTORZANIA WODY
	PROJ. DRENŻ
	PROJ. OZSAR WYMIARU GRANITU
	PROJ. STUDNIA 600
	PROJ. STUDNIA 81200
	PROJ. STUDNIA CHONIA 41200
	PROJ. WPŁYŚ SIEKOWY ŁUCZNY 4000
	PROJ. STUDNIA SYSTEMOWA DO ODMOCNIENIA LINIOWEJ
	RIKA OZKONIA 4160 NA KABELE ELEKTROENERGETYCZNE
	NUMER EWID. DZIAŁKI
	GRANICA EWID. DZIAŁKI

GWK

INŻYNIERIA SANITARNA

Pracownia projektowa:
ul. Gąbińska 9/7S
01-703 Warszawa
tel. 605 690 100
e-mail: gwks@gwks.pl
www.gwks.pl

Investor:
GINIA PUŁAWY
UL. DEBLIŃSKA 4
24-100 PUŁAWY

Nazwa opracowania:
KOMPLETNA DOKUMENTACJA
PROJEKTOWO-KOSZTORYSOWA ODWODNIENIA TERENU
SZKOLEY PODSTAWOWEJ W M. GÓRA PUŁAWSKA

Typu opracowania:
PROJEKT BUDOWLANO-WYKONAWCZY
Odprowadzenie wód opadowych z terenu przy Szkole
Podstawowej w m. Góra Puławska

Nazwa rysunku:
PROJEKT ZAGOSPODAROWANIA TERENU

Funkcja:	Iniel. Inwentaryzacja	Uprawnienie:	Podpis:
Projektant:	MAZ/2020/POOS/08	Specjalist. Iniel. Sanitarne	
Opracowanie:			
Sprawdził:	Ingr. Rysz. Beata Skonupski	Iniel. Sanitarne	
Data:	10.2017	Skala:	1:500
		Nr rys.:	1